

69226100,00

07/20




P611

### Tegnforklaring

**PBL §25**  
**REGULERINGSFORMÅL**  
 Offentlige trafikkområder  
 (PBL §25, 1. ledd nr 3)

#### Linjesymboler

- Bebyggelse som forutsettes fjernet
- - - Byggegrense
- Formålgrense
- - - Frisiktlinje i vegkryss
- Grense for restriksjonsområde
- Omriss av eksisterende bebyggelse som inngår i planen
- Planens begrensning
- Regulert følgergerfelt
- Regulert senterlinje

-  Kjøraveg
-  Annen veggrunn
-  Gangveg

**Spesialområder**  
 (PBL §25, 1. ledd nr 6)


-  Frisiktsone ved veg

**Fellesområder**  
 (PBL §25, 1. ledd nr 7)

-  Felles avkjørsel

**Kombinerte formål**  
 (PBL §25, 2. ledd)

-  B/F/L Bolig/Forretning/Lager



REV. INDEX	ANT.	ENDRINGEN GJELDER	SIGN	DATO

REGULERINGSPLAN  
 "BAKKETUN"  
 Vedtatt: 16.03.87



79/56  
 78/31  
 78/10 \* 0  
 78/10

359300,00

359400,00

Dato	26.11.09	Konstr./Tegnet	KG	Målestokk	1:500
Filnavn	763-Regplan 261109.dwg	Godkjent	GJK		

**REGULERINGSPLAN**  
**BAKKETUN GNR 79 BNR 10 OG 15**

**KIBSGAARD-PETERSEN**  
 S I V I L A R K I T E K T E R A S  
 Pb.138, Senterturn - 6001 Alesund  
 Erstatning for: Erstatlet av:

763-102

Henvistring:	Index:	Beregning:	Prosjektnummer:
			763-102