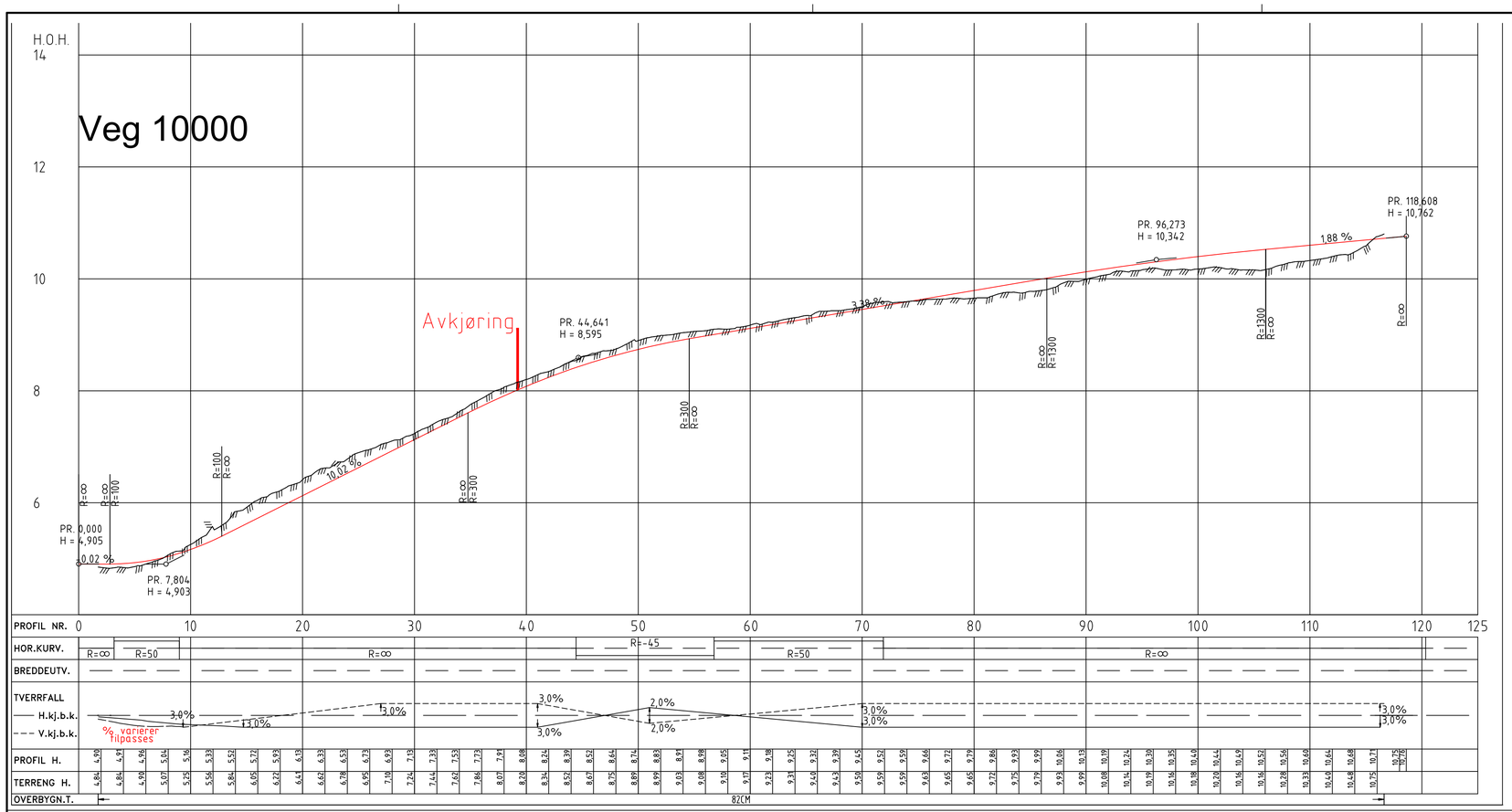

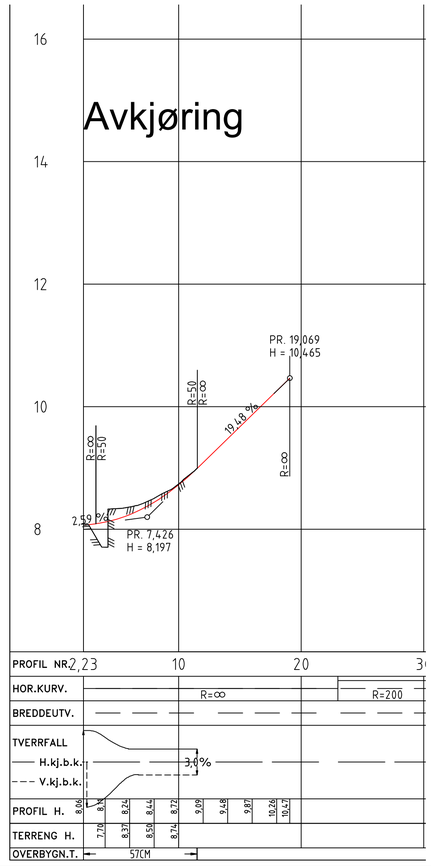

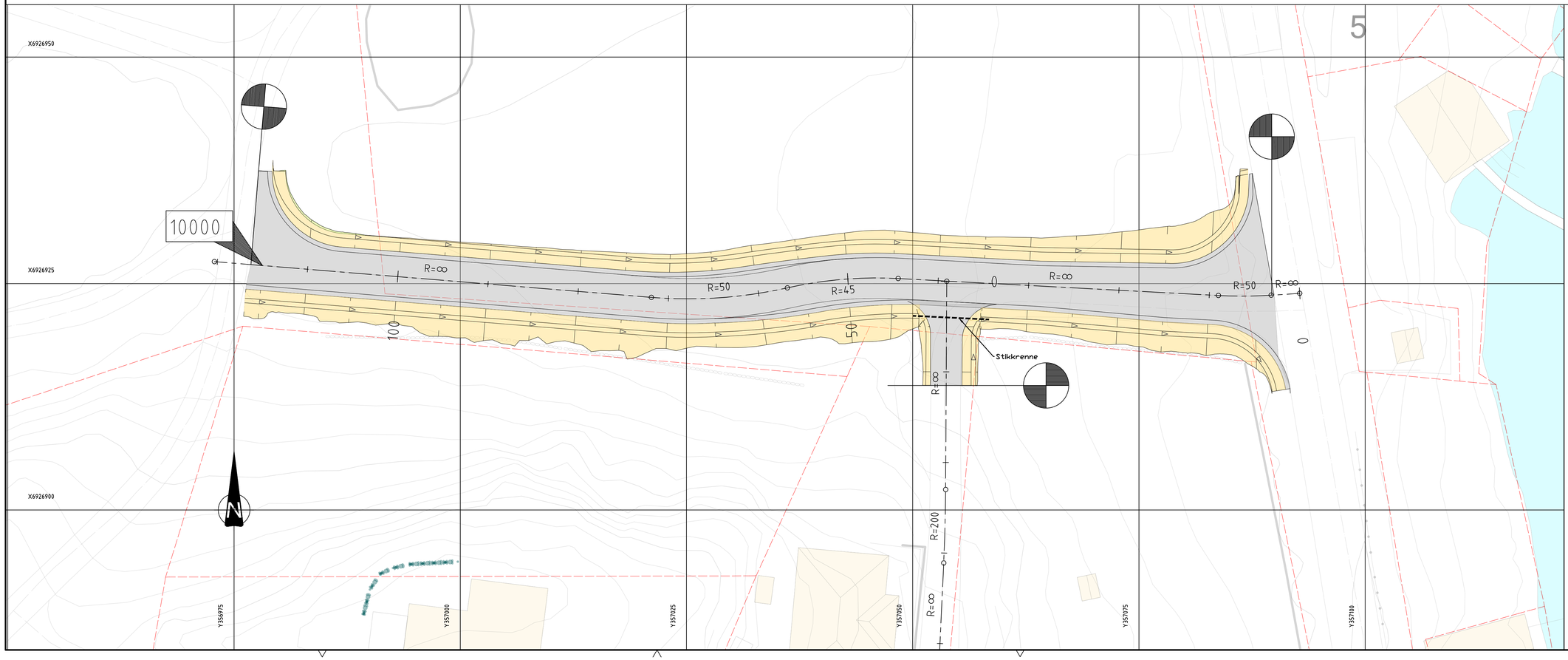

Tegningsnummer: **AVM – 471 – T C– 101**

Revisjon: **B-02**

Tegnforklaring

Linjer	Eksisterende	Prosjekterte
Eiendomsgrense		
Senterlinje		

Farger

- Kjøreveg
- Skjæring, grøft
- Fylling

Symboler

- Henvisning til vegmodell (10000)
- Parsellgrense

Rev.	Tekst:	Rev.dato:	Tegn:	Kontr:
-				
-				
-				
-				
-				
-				
-				
B -02	Justert horisontallinje	12.06.2026	KT	DJA
B -01	Arbeidstegning	17.10.2025	RT	DJA

Prosjekt:
Avløpsrensing Sula og Ålesund
40 Overføringsanlegg

Oppdragsgiver: Ålesund kommune, Sula kommune

Oppdragstaker: osplan vok, Multiconsult

Prosjektfase: ARBEIDSTEGNING

Dato	Oppdragsnr	Koordinatsystem	Høydereferanse
17.10.2025	637269-04	UTM32	NN2000

Utført av	Kontrollert av	Godkjent av	Målestokk	Format
RT	DJA	BB	1:250, 1:50	A1

Ledning Langevåg-Djupvika
Plan- og profil, Ny veg Orkevika
Veg 10000 og avkøyrsel_veg

Tegningsnummer: **AVM-471-T C-101** (Opphav – Delområde – Fag – Type – Løpenr.)

Revisjon: **B-02**